
















- | | |
|---|-----------|
|  | 商业用地、商务用地 |
|  | 商业居住混合用地 |
|  | 单元范围线 |
|  | 地块编码 |
|  | 用地性质 |
|  | 地块边界线 |
|  | 建筑控制线 |
|  | 禁止机动车开口路段 |
|  | 城市道路 |
|  | 绿地 |
|  | 主要车行出入口 |
|  | 距离标注 |
|  | 道路转弯半径 |
|  | 设计标高 |
|  | 公共通道 |